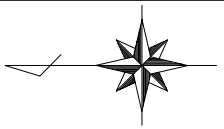


富津館山道路 竹岡地区橋梁一般図作成

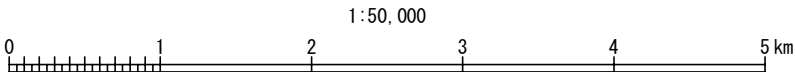
参 考 図

令和 7 年 5 月

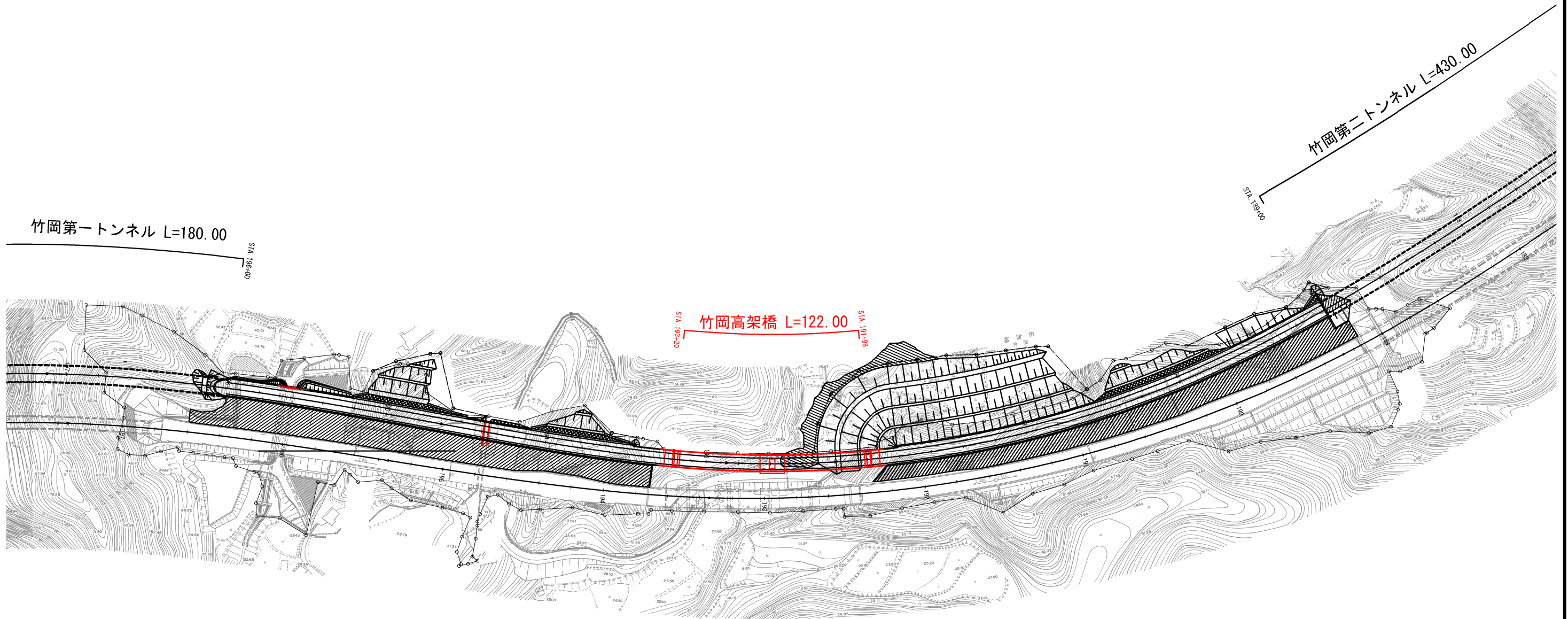
東日本高速道路株式会社 関東支社
千葉工事事務所



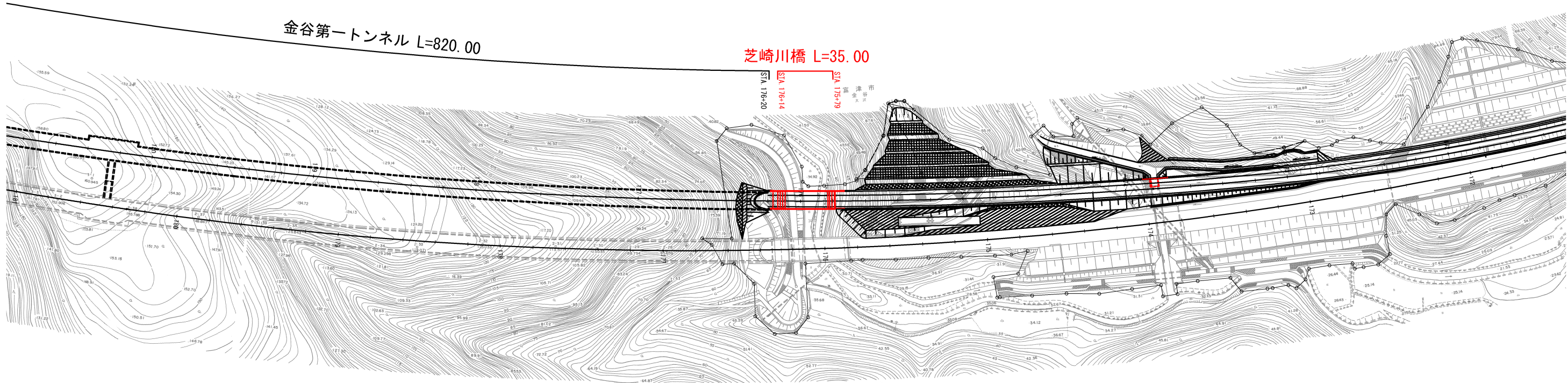
出典：国土地理院 電子地形図



富津館山道路 竹岡地区橋梁一般図作成				
図面の種類		位 置 図		
縮 尺	A3 1:50,000	図面番号	1 / 3	
設計会社名				
施工会社名				
事務所名		東日本高速道路株式会社 千葉工事事務所		関東支社 事務所



富津館山道路 竹岡地区橋梁一般図作成			
図面の種類	平面図 (1)		
縮 尺	1/2,500	図 面 番 号	2 / 3
設計会社名			
施工会社名			
事 務 所 名	東日本高速道路株式会社 関東支社 千葉工事事務所		



富津館山道路 竹岡地区橋梁一般図作成			
図面の種類	平面図 (2)		
縮 尺	1/2,500	図 面 番 号	3 / 3
設計会社名			
施工会社名			
事 務 所 名	東日本高速道路株式会社 関東支社 千葉工事事務所		